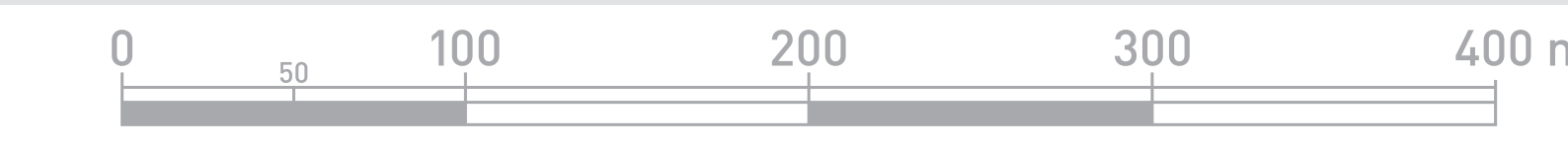
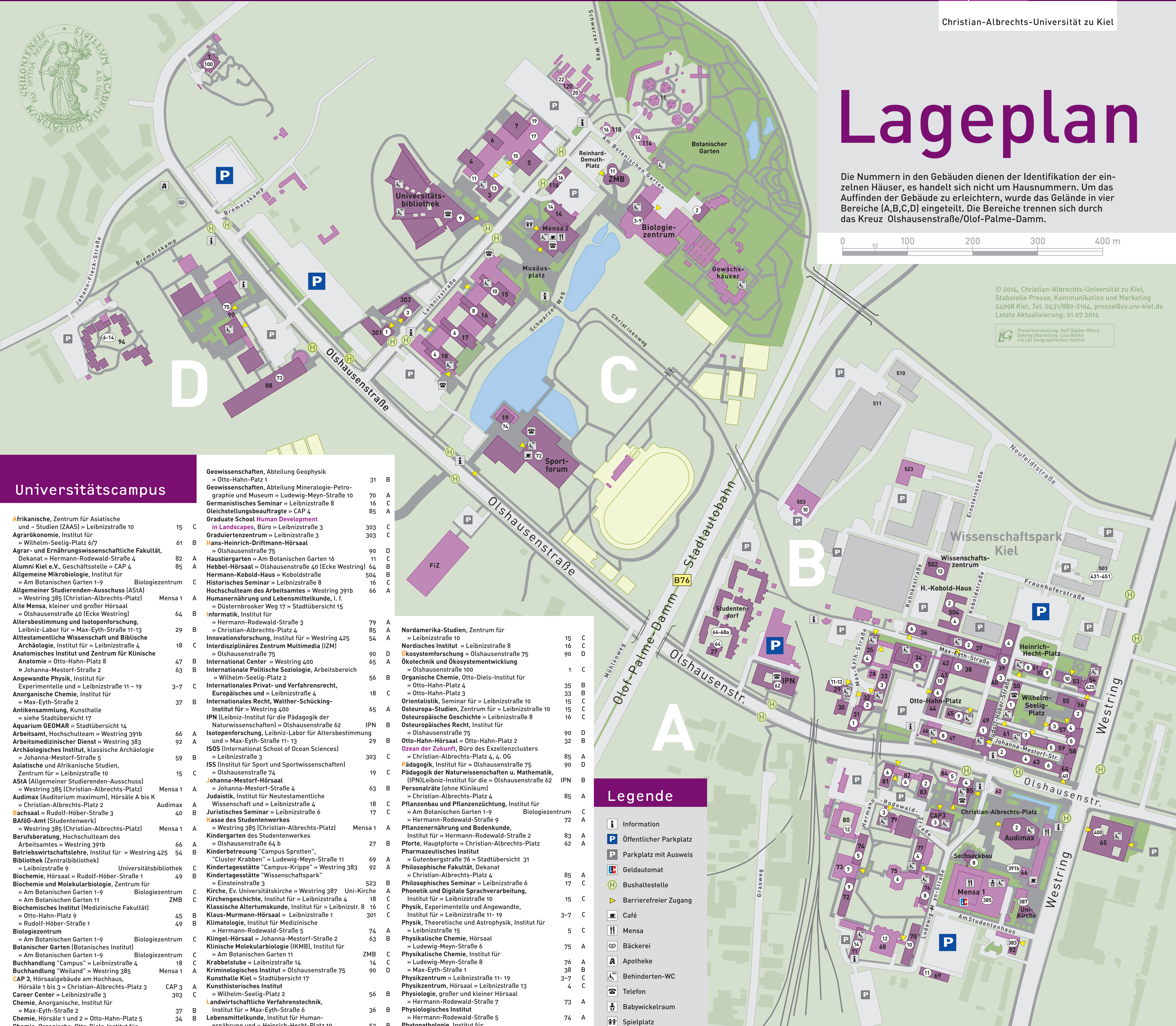


Lageplan

Die Nummern in den Gebäuden dienen der Identifikation der einzelnen Häuser, es handelt sich nicht um Hausnummern. Um das Auffinden der Gebäude zu erleichtern, wurde das Gelände in vier Bereiche (A, B, C, D) eingeteilt. Die Bereiche trennen sich durch das Kreuz Olshausenstraße/Olof-Palme-Damm.



© 2014, Christian-Albrechts-Universität zu Kiel, Stabstelle Presse, Kommunikation und Marketing 24098 Kiel, Tel. 0431/880-2104, presse@uv.uni-kiel.de Letzte Aktualisierung: 01.07.2014



Universitätscampus

Table listing university departments and their locations. Columns include department name, building number, and area code (A, B, C, D).

Legende

- Information
Öffentlicher Parkplatz
Parkplatz mit Ausweis
Geldautomat
Bushaltestelle
Barrierefreier Zugang
Café
Mensa
Bäckerei
Apotheke
Behinderten-WC
Telefon
Babywickelraum
Spielplatz

Stadtübersicht

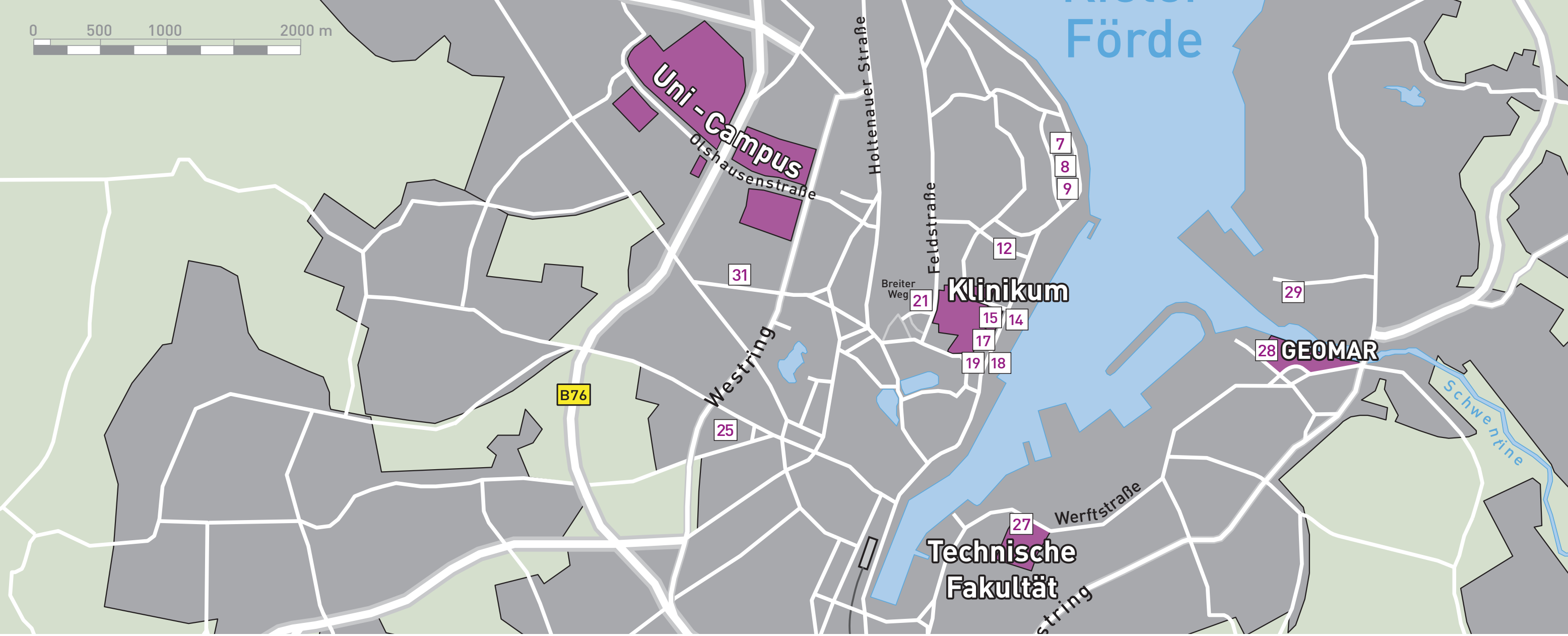


Table listing various university facilities and their locations. Columns include facility name, building number, and area code (A, B, C, D).